








# Enquête publique préalable aux travaux de protection contre les crues du Rieumassel à Grabels

Le présent document vise à expliciter sommairement le contenu des dossiers soumis à enquête publique afin de faciliter la recherche d'information spécifique par le public.

## Préambule

Les pièces mises à disposition du public sont regroupées dans des sous-dossiers dont le nom correspond aux documents demandés par la réglementation dans le cadre d'une demande d'autorisation environnementale.

Par ordre alphabétique, les sous-dossiers sont les suivants :

-  DECLARATION INTERET GENERAL
-  DECLARATION UTILITE PUBLIQUE
-  DOSSIER AUTORISATION ENVIRONNEMENTALE
-  ENQUETE PARCELLAIRE
-  ESPECES PROTEGEES
-  ETUDE DE DANGER
-  ETUDE D'IMPACT

La liste des pièces constitutives d'un dossier demande d'autorisation environnementale est définie par les articles R.181-13 et suivants du Code de l'environnement et retranscrite dans le document CERFA n°15964\*01 à remplir par le pétitionnaire. Ce dernier liste également les pièces à joindre (PJ) à tous les dossiers.

Afin de faciliter l'instruction des dossiers, les documents soumis à l'enquête publique qui correspondent à des pièces à joindre listées dans le CERFA n°15964\*01 sont nommés avec un suffixe mentionnant le numéro de la pièce à joindre.

Exemple : le fichier « PJ 1\_Plan de situation du projet.pdf » correspond à la pièce à joindre « P.J.5 n°1. - Un plan de situation du projet, à l'échelle 1/25 000 ou, à défaut, au 1/50 000 sur lequel sera indiqué l'emplacement du projet [2° de l'article R. 181-13 du code de l'environnement] » mentionnée dans le CERFA.

Les chapitres ci-dessous décrivent l'objet de chaque fichier contenu dans les dossiers d'enquête publique.

## Déclaration d'intérêt général

PJ 35\_Déclaration d'Intérêt Général\_Grabels.pdf : Mémoire justifiant l'intérêt général ou l'urgence de l'opération

## Déclaration d'utilité publique

Déclaration d'Utilité Publique\_Grabels.pdf : Mémoire justifiant l'utilité publique du projet d'aménagement.

Annexes à la déclaration d'utilité publique :

- 1) Etude d'impact (contenu dans le dossier « ETUDE D'IMPACT », voir ci-dessous) ;
- 2) Dossier « II - Plans Barrage » : Plans présentation la vue d'ensemble du futur barrage et les coupes caractéristiques de l'ouvrage ;
- 3) « III - AVP\_Vue en plan Aménagement Rieumassel.pdf » : Plan au format A0 des aménagements prévus sur le Rieumassel issu de l'étude d'avant-projet (ANTEA GROUP, 2021) ;
- 4) Dossier « IV - Concertation du public » : Ensemble des documents attestant des étapes d'information et de concertation menées en cours de conception du projet (comptes rendus de comités techniques et réunions en mairie, présentation en réunion publique, délibération du conseil de Métropole...) ;
- 5) « V - Emprise DUP.pdf » : vue en plan de l'emprise cadastrale concernée par la déclaration d'utilité publique.

## Dossier de demande d'autorisation environnementale

Documents du dossier :

- *Demande d'autorisation environnementale\_Grabels\_juin21.pdf* : document rappelant la procédure d'autorisation environnementale relative au projet de Grabels et apportant les compléments au CERFA N°15964\*01 ;
- *PJ 1\_Plan de situation du projet.pdf* : plan de situation du projet, à l'échelle 1/25 000 ou, à défaut, au 1/50 000 sur lequel est indiqué l'emplacement du projet ;
- Dossier *PJ 2\_PLANS* : éléments graphiques, plans ou cartes utiles à la compréhension des pièces du dossier ;
- *PJ 3\_Justification maîtrise foncière.pdf* : note justificative de la maîtrise foncière des terrains ;
- *PJ 7\_Présentation non technique du projet.pdf* : note de présentation non technique du projet d'aménagement à Grabels ;
- *PJ 15\_1ère mise en eau du barrage.pdf* : note décrivant la procédure de première mise en eau du barrage de Grabels ;
- *PJ 17\_Justifications techniques et financières.pdf* : note précisant que le porteur de projet dispose des capacités techniques et financières permettant d'assumer ses obligations à compter de l'exécution de l'autorisation environnementale jusqu'à la remise en état du site ;

- *PJ 18\_Plans du barrage et terrains submergés.pdf* : plans présentant l'insertion des ouvrages projetés vis-à-vis du cours d'eau ses ouvrages actuels ainsi qu'emprise des terrains submergés pour un remplissage complet du barrage ;
- *PJ 20\_Ouvrages existants.pdf* : liste, descriptifs et localisation des ouvrages existants pour protection contre les inondations.

## Enquête parcellaire

Documents du dossier :

- ***Dossier Enquête Parcellaire\_juin2021.pdf*** : Dossier présentant les objectifs et la mise en œuvre du projet et comprenant les 2 pièces nécessaires à l'enquête parcellaire :
  - o l'Etat parcellaire : listant les parcelles impactées par la procédure d'expropriation, les noms des propriétaires et les surfaces d'acquisition nécessaires au projet
  - o le plan parcellaire : plan de superposition de l'emprise concernée par la demande d'utilité publique et le cadastre au format A0.
- ***Avis ESG France Domaine\_Grabels\_sept 2022.pdf*** : estimation sommaire et globale de la Direction départementale des finances publiques de l'Hérault sur le projet d'aménagement de protection contre les crues du Rieumassel à Grabels.

## Espèces protégées

Documents du dossier :

- ***1\_Dossier Dérogation espèces protégées\_nov\_2021.pdf*** : dossier de demande de dérogation aux interdictions de destruction d'espèces protégées ;
- ***2\_Avis DREAL sur dossier dérogation\_déc\_2021.pdf*** : Rapport d'instruction de la DREAL Occitanie sur la demande de dérogation déposée par MONTPELLIER MEDITERRANEE METROPOLE ;
- ***3\_Avis\_CNPN\_projet Grabels\_fév\_2022.pdf*** : Avis du Conseil National de la Protection de la Nature sur demande de dérogation déposée par MONTPELLIER MEDITERRANEE METROPOLE ;
- ***4\_1er mémoire en réponse à l'avis du CNPN\_août22.pdf*** : Mémoire en réponse de MONTPELLIER MEDITERRANEE METROPOLE à l'avis du Conseil National de la Protection de la Nature sur la demande de dérogation aux interdictions de destruction d'espèces protégées ;
- ***5\_2ème mémoire en réponse à l'avis du CNPN\_mai\_2022.pdf*** : Mémoire en réponse de MONTPELLIER MEDITERRANEE METROPOLE aux demandes de compléments de la DREAL Occitanie sur la demande de dérogation aux interdictions de destruction d'espèces protégées.

## Etude de dangers

Documents du dossier :

- ***PJ 23\_Etude de danger du barrage.pdf*** : étude de dangers du futur barrage de Grabels qui explicite les risques pris en compte, détaille les mesures aptes à les réduire et précise les risques résiduels une fois mises en œuvre les mesures précitées ;
- ***PJ 14\_Document d'organisation du gestionnaire.pdf*** : document décrivant l'organisation mise en place pour assurer l'exploitation du barrage, son entretien et sa surveillance en toutes circonstances.
- Dossier « **Etude d'avant-projet** » : contient l'étude d'avant-projet du projet de protection contre les crues du Rieumassel à Grabels et ses annexes

## Etude d'impact

Documents du dossier :

- ***1\_PJ 4\_Etude d'impact projet Rieumassel.pdf*** : Etude d'impact réalisée en application des articles R. 122-2 et R. 122-3 du code de l'environnement ;
- ***2\_PJ 4bis\_Résumé non technique de l'étude d'impact.pdf*** : résumé non technique de l'étude d'impact ;
- ***3\_Avis de la MRAE sur l'étude d'impact\_mars\_2022.pdf*** : avis de la Mission régionale d'autorité environnementale sur les aménagements sur le Rieumassel sur le territoire de la commune de Grabels (Hérault) ;
- ***4\_GRABELS\_Rieu\_Réponses avis MRAe.pdf*** : mémoire en réponse de MONTPELLIER MEDITERRANEE METROPOLE à l'avis de l'autorité environnementale.
- Dossier « **Annexes à l'étude d'impact** » : contient le Volet Naturel de l'état initial, l'évaluation simplifiée des incidences sur les sites NATURA2000 et le dossier de dérogation aux interdictions de destruction d'espèces protégées.